
























LEGENDA:

	- proj. nawierzchnia z betonu asfaltowego
	- proj. nawierzchnia z kostki granitowej 15/17cm
	- proj. miejsca postojowe z kostki betonowej 8cm (szarej)
	- proj. zjazdy z kostki betonowej 8cm (szarej)
	- proj. chodnik z kostki betonowej 8 cm (bezfazowej - szarej)
	- proj. droga rowerowa z betonu asfalt. (czerwona)
	- proj. miejsca postojowe dla rowerów
	- proj. zieleni
	- proj. drzewa ozdobne
	- proj. oś jezdni
	- proj. krawężnik 15x30x100cm, wyniesiony h=10-12cm
	- proj. krawężnik 15x22x100cm, obniżony h=4cm
	- proj. krawężnik 15x22x100cm, obniżony h=0-2cm
	- proj. opornik z kostki granitowej 15/17cm, zatopiony
	- proj. obrzeże chodnikowe 8x25x100cm
	- proj. ściek z kostki betonowej szer. 20cm
	- proj. ściek z 3-rzędów kostki granitowej
	- linia rozgraniczająca teren inwestycji
	- teren niezbędny do przebudowy sieci i zjazdów
	- nr działek inwestycyjnych
	- nr działek podlegające podziałowi
	- nr działek inwestycyjnych - po podziale
	- nr działek dla przebudowy/budowy dróg innych kategorii oraz sieci uzbrojenia terenu
	- granice ewidencji gruntów
	- drzewa do wycinki
	- proj. wpust uliczny z przykanalikiem Ø200mm
	- proj. kolektor kanalizacji deszczowej
	- proj. studnia betonowa Ø1000mm
	- proj. utwardzona nawierzchnia z ławką
	- rozbiórka istn. ogrodzenia





STAROSTWO POWIATOWE
W BRZEGU
ul. Robotnicza 20
49-300 Brzeg
-18-

Starostwo Powiatowe w Brzegu
Wydział Budownictwa

Załącznik nr 1a do decyzji

znak B 6740.2.143.2016.MD/ST
z dnia 06.02.2017r.

Z UP. STAROSTY
Edwarda Bubiewicza
Naczelnik
Wydziału Budownictwa

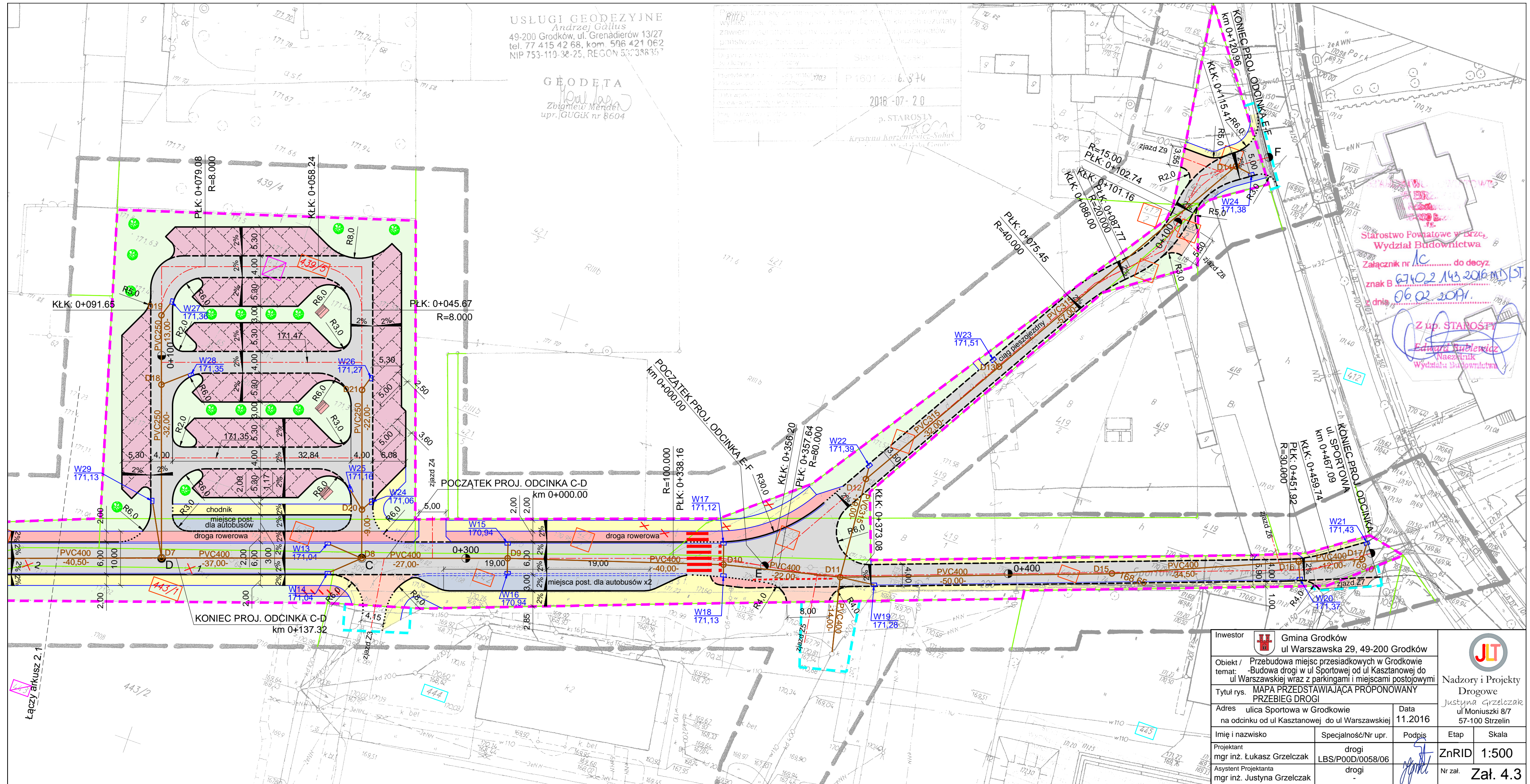
Inwestor				Gmina Grodków ul Warszawska 29, 49-200 Grodków		 Nadzory i Projekty Drogowe Justyna Grzelczak ul Moniuszki 8/7 57-100 Strzelin	
Obiekt / temat:		Przebudowa miejsc przesiadkowych w Grodkowie -Budowa drogi w ul Sportowej od ul Kasztanowej do ul Warszawskiej wraz z parkingami i miejscami postojowymi					
Tytuł rys.		MAPA PRZEDSTAWIAJĄCA PROPONOWANY PRZEBIEG DROGI - LEGENDA					
Adres		ulica Sportowa w Grodkowie na odcinku od ul Kasztanowej do ul Warszawskiej		Data		11.2016	
Imię i nazwisko		Specjalność/Nr upr.		Podpis		Etap	Skala
Projektant mgr inż. Łukasz Grzelczak		drogi LBS/P00D/0058/06				ZnRID	1:500
Asystent Projektanta mgr inż. Justyna Grzelczak		drogi -				Nr zat.	Zał. 4.1

USŁUGI GEODEZYJNE
Andrzej Gallus
49-200 Grodków, ul. Grenadierów 13/27
tel. 77 415 42 68, kom. 506 421 062
NIP 753-110-38-25, REGON 533388357



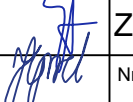
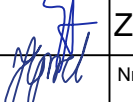
GEODETA

Zbigniew Mendeł
upr. GUGiK nr 8604

Paszport techniczny projektu, jakim jest niniejszy projekt, sporządzony w wyniku prac geodezyjnych i inżynierskich, zawiera wszystkie dane i informacje niezbędne do wykonania przedsięwzięcia.	
Opis przedsięwzięcia	Starostwo Powiatowe
Wzrost projektanta	1703
Wzrost projektanta	P 1601 2016.874
Data wpisania do rejestru geodezyjnego	2018-07-20
Imię i nazwisko projektanta	p. STAROSTA
Imię i nazwisko projektanta	Krzysztof Korzeniowski-Sobus



Starostwo Powiatowe w Brześciu
Wydział Budownictwa
Załącznik nr 1C
do decyzji
znak B
z dnia 06.02.2019 r.
Z up. STAROSTY
Edward Budlewicz
Naczelnik
Wydziału Budownictwa

Inwestor		 Gmina Grodków ul Warszawska 29, 49-200 Grodków		 Nadzory i Projekty Drogowe Justyna Grzelczak ul Moniuszki 8/7 57-100 Strzelin		
Objekt / temat:		Przebudowa miejsc przesiadkowych w Grodkowie -Budowa drogi w ul Sportowej od ul Kasztanowej do ul Warszawskiej wraz z parkingami i miejscami postojowymi				
Tytuł rys.		MAPA PRZEDSTAWIAJĄCA PROPONOWANY PRZEBIEG DROGI				
Adres			ulica Sportowa w Grodkowie na odcinku od ul Kasztanowej do ul Warszawskiej	Data	11.2016	
Imię i nazwisko			Specjalność/Nr upr.	Podpis	Etap	Skala
Projektant mgr inż. Łukasz Grzelczak			drogi LBS/P00D/0058/06		ZnRID	1:500
Asystent Projektanta mgr inż. Justyna Grzelczak			drogi -		Nr zał.	Zał. 4.3